


CHILE	ILUSTRE MUNICIPALIDAD DE ANTOFAGASTA	<i>FICHA Nº</i> 151
--------------	---	-------------------------------

1997	ESTUDIO DE AREAS Y EDIFICACIONES DE VALOR HISTORICO, ARTISTICO Y ARQUITECTONICO DE LA CIUDAD DE ANTOFAGASTA
-------------	--

EQUIPO CONSULTOR:
CLAUDIO OSTRIA/ ROBERTO MONTANDON/ Ma. TERESA AHUMADA/ GUIDO FRANCHINO/ ALEJANDRO JIMENEZ


CLASIFICACION 0.2 -97 -0.2 -151	DENOMINACION Parque Brasil
---	--------------------------------------

UBICACION



DIRECCION
Norte : M. A. Matta
Sur : A. Contardo
Este : Av. Lib. Bdo. O'Higgins
Oeste : J. M. Carrera


ORIENTACION



ESTADO DE CONSERVACION

EXCELENTE
BUENO
REGULAR
MALO

FOTOGRAFIA



AÑO DE CONSTRUCCION 1908

ARQUITECTO(S)

VALOR PATRIMONIAL
La transformación de la antigua cancha de carreras que existía en el lugar en el actual Parque Brasil, marcó el inicio de un proceso gradual de renovación urbana, que se caracterizó por la localización en su entorno de importantes residencias de las familias más vinculadas a la actividad económica, administrativa y profesional de la ciudad. En la actualidad y dado su gran extensión, este parque se constituye en un lugar de solaz y de encuentro a escala urbana. Se trata de un espacio longitudinal (de 7 cuadras de largo) que a pesar de estar atravesado por vías vehiculares -conforma un microambiente por la presencia de eucaliptus, palmeras y otras especies vegetales; y apoyado por un cierto equipamiento y mobiliario que facilita el paseo, el descanso y la recreación. En los últimos años se advierte un proceso de cambio en el destino del uso del suelo del sector, empezando a predominar el comercio, las oficinas y los servicios. Valor histórico y ambiental.

USO : ORIGINAL Cancha de Carreras	ACTUAL Parque	PROPUESTO
---	-------------------------	------------------

