

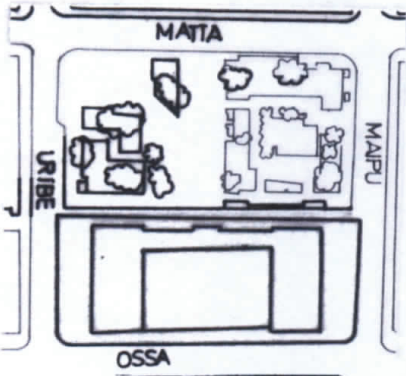
<b>CHILE</b>	<b>ILUSTRE MUNICIPALIDAD DE ANTOFAGASTA</b>	<b>FICHA N°</b> <b>083</b>
--------------	---	-------------------------------

<b>1997</b>	<b>ESTUDIO DE AREAS Y EDIFICACIONES DE VALOR HISTORICO, ARTISTICO Y ARQUITECTONICO DE LA CIUDAD DE ANTOFAGASTA</b>
-------------	--

**EQUIPO CONSULTOR:**  
CLAUDIO OSTRIA/ ROBERTO MONTANDON/ Ma. TERESA AHUMADA/ GUIDO FRANCHINO/ ALEJANDRO JIMENEZ


<b>CLASIFICACION</b> 0.2 - 97- 0.2- 083	<b>DENOMINACION</b> Plaza del Mercado
--	--

**UBICACION**




**DIRECCION**  
M.A. Matta  
Entre Uribe y Maipú (Acera Oeste)

**ORIENTACION**



**ESTADO DE CONSERVACION**

EXCELENTE  
BUENO  
REGULAR  
MALO



**AÑO DE CONSTRUCCION**  
1873 (Plano)

**ARQUITECTO(S)**

**USO : ORIGINAL**  
Plaza

**FOTOGRAFIA**



**VALOR PATRIMONIAL**  
Este espacio público aparece consignado por primera vez en el plano de 1873 con la denominación de plaza municipal; años más tarde recibe los nombres de Plaza del Ferrocarril y Plaza Sotomayor. Sólo desde 1917 se le llama Plaza del Mercado; por cuanto antecede al edificio del mercado municipal. Por calle Matta su acceso está constituido por ocho gradas que enfrentan a un obelisco donado por la colonia alemana en 1910. A pesar de su gran potencial como espacio urbano, en la actualidad, se encuentra muy deteriorada, tanto por su estado de abandono, como por el tipo de actividades que en ella se realizan. Valor urbanístico.

**ACTUAL**  
Plaza

**PROPUESTO**

